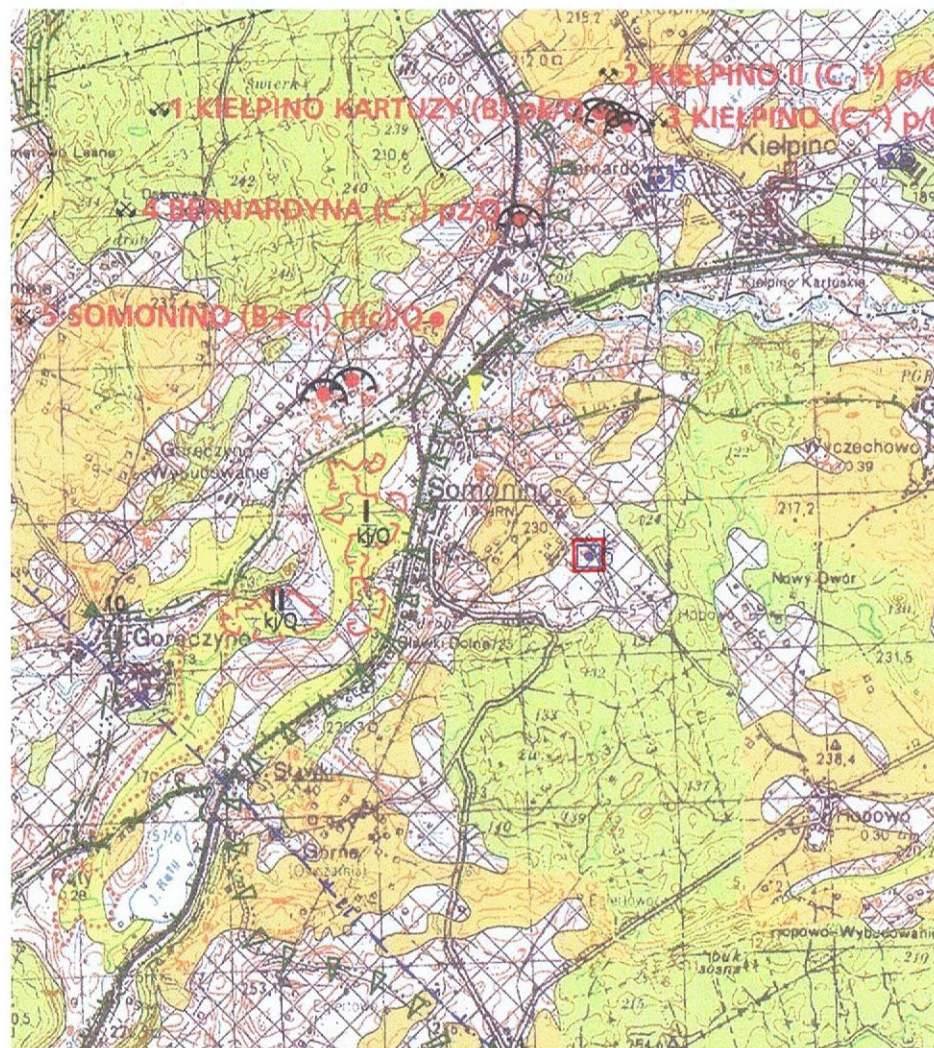
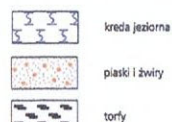


# Wycinek z Mapy geologiczno-gospodarczej Polski arkusz 53 – Egiertowo skala 1 : 50 000



## OBJAŚNIENIA

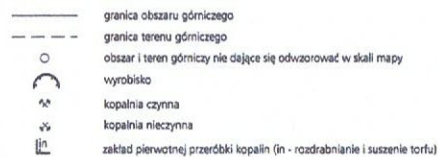
### ZŁOŻA KOPALIN ORAZ PERSPEKTYWY I PROGNOZY ICH WYSTĘPOWANIA



#### 6 ŁĄCZYNO nazwa złoża mało konfliktowego

- granicza złoża o zasobach udokumentowanych w kategoriach A+B+C, I C lub zarejestrowanych (C)
- granicza obszaru prognostycznego (I - numer kolejny na mapie)
- granicza obszaru perspektywicznego
- granicza obszaru lub linii profilu o negatywnych wynikach rozpoznania (pz - rodzaj kopaliny)
- złóża nie dające się odwzorować w skali mapy

### GÓRNICTWO I PRZETWÓRSTWO KOPALIN



Symbol kopaliny:  
kj - kreda jeziorna  
l(c) - lity ceramiki budowlanej  
ż - żwiry  
pz - piaski i żwiry  
p - piaski  
pk - piaski kwarcowe  
t - torfy

Symbol jednostki stratygraficznej:  
Q - czwartorzęd

### WODY POWIERZCHNIOWE I PODZIEMNE


Przebieg działu wodnego wg "Mapy podziału hydrograficznego Polski" IMGW:

- pierwszego rzędu
- drugiego rzędu
- trzeciego rzędu

Klasy czystości wód w rzekach i jeziorach w monitorowanym punkcie:

- II klasa
- granicza udokumentowanego głównego zbiornika wód podziemnych wraz z jego numerem
- ujęcie wód podziemnych (k - komunalne, p - przemysłowe, Q - wiek ujmowanych uwodów)

### WARUNKI PODŁOŻA BUDOWLANEGO



### OCHRONA PRZYRODY, KRAJOBRAZU I ZABYTKÓW KULTURY

- grunty rolne (klasy I-IVa użytków rolnych)
- łąki na glebach pochodzenia organicznego
- lasy
- KPK - granica parku krajobrazowego i skrótu jego nazwy (KPK - Kaszubski Park Krajobrazowy)
- granicza strefy ochronnej parku krajobrazowego
- granicza obszaru chronionego krajobrazu
- granicza zespołu przyrodniczo-krajobrazowego
- granicza rezerwatu przyrody (L - leśny, K - krajobrazowy)
- pomnik przyrody żywej
- pomnik przyrody nieożywionej

Zabytkowe obiekty chronione:

- granicza zabytkowego zespołu architektonicznego
- stanowisko archeologiczne
- sakralne
- architektoniczne

### INFORMACJE DODATKOWE

- granicza powiatu
- granicza gminy, miasta

- lokalizacja projektowanych robót